



УТВЕРЖДАЮ

Заведующий БМАДОУ

«Детский сад № 27»

Е.О.Казанцева

_____ 2024 г.

ПАСПОРТ

доступности объекта социальной инфраструктуры и предоставляемых на нем услуг

№ 1

«27» мая 2024 года

1. Общие сведения об объекте

1.1. Вид (наименование) объекта: Березовское муниципальное автономное дошкольное образовательное учреждение «Детский сад №27».

1.2. Полный почтовый адрес объекта: 623706, Свердловская обл., г.Березовский, ул. Новая, строение, 1А.

1.3. Сведения о размещении объекта:

отдельно стоящее здание (количество этажей) 3, 3391,5 кв. м,
часть здания _____ этаж (-а, -ей) (или на _____ этаже), _____ кв. м,
наличие прилегающего земельного участка (да/нет), 9266,0 кв. м.

1.4. Год постройки здания 2015, последнего капитального ремонта НЕТ.

1.5. Дата предстоящих плановых ремонтных работ:

Текущего: ЕЖЕГОДНО, капитального ----.

1.6. Сведения об организации, расположенной на объекте:

1.6.1. Наименование организации, расположенной на объекте:

полное наименование (по учредительным документам): Березовское муниципальное автономное дошкольное образовательное учреждение «Детский сад № 27»

сокращенное наименование (по учредительным документам): БМАДОУ «Детский сад № 27».

1.6.2. Юридический адрес организации, телефон, электронная почта:

623706, Свердловская обл., г. Березовский, ул. Новая, строение 1А.

bgo_dou27@mail.ru, 8 (343-69) 4-74-23

1.6.3. Основание для пользования объектом (оперативное управление, аренда, собственность): Оперативное управление.

1.6.4. Форма собственности объекта (государственная (федеральная, региональная), муниципальная, частная): Муниципальная

1.6.5. Вышестоящая организация (наименование): Управление Образования Березовского городского округа.

1.6.6. Юридический адрес вышестоящей организации, телефон, электронная почта: 623702, Свердловская обл., г. Березовский, ул. Маяковского, дом 5.

2. Характеристика деятельности организации на объекте (по обслуживанию населения)

2.1. Сфера деятельности (социальная защита, занятость, здравоохранение, культура, образование, транспорт, информация и связь, физическая культура и спорт): Образование.

2.2. Категории обслуживаемого населения по возрасту (дети, взрослые, все возрастные категории): Дети 2-7 лет.

2.3. Категории обслуживаемых инвалидов (инвалиды, передвигающиеся на креслах-колясках, инвалиды с нарушением опорно-двигательного аппарата, инвалиды с нарушением зрения, инвалиды с нарушением слуха, инвалиды с умственными нарушениями): Инвалиды, передвигающиеся на креслах-колясках, инвалиды с нарушением опорно-двигательного аппарата, инвалиды с нарушением зрения, инвалиды с нарушением слуха, инвалиды с умственными нарушениями

2.4. Виды услуг: Дошкольное образование.

2.5. Форма оказания услуг (на объекте, с длительным пребыванием, с проживанием, на дому, дистанционно): На объекте.

2.6. Плановая мощность:

посещаемость (количество обслуживаемых граждан в день) 200;

вместимость 250;

пропускная способность 250.

2.7. Участие в исполнении индивидуальной программы реабилитации или абилитации инвалида (ребенка-инвалида) (да/нет): Да.

3. Состояние доступности объекта и предоставляемых на нем услуг

3.1. Путь следования к объекту пассажирским транспортом (описать маршрут движения с использованием пассажирского транспорта) Автобусы : № 10, № 2, № 121 маршрутов, конечная остановка «Шиловка».

наличие адаптированного пассажирского транспорта к объекту: Нет.

3.2. Путь к объекту от ближайшей остановки пассажирского транспорта:

3.2.1. Расстояние до объекта от остановки транспорта 350 метров.

3.2.2. Время движения (пешком) 6 минут.

3.2.3. Наличие выделенного от проезжей части пешеходного пути (да/нет): Да, частично.

3.2.4. Перекрестки (нерегулируемые, регулируемые, регулируемые со звуковой сигнализацией, таймером, нет): Нерегулируемые.

3.2.5. Информация на пути следования к объекту (акустическая, тактильная, визуальная, нет): Нет.

3.2.6. Перепады высоты на пути (съезды с тротуара) (нет/есть (описать)): Нет, их обустройство для инвалидов, передвигающихся на креслах-колясках (нет/есть (описать)): Нет.

3.3. Организация доступности объекта и предоставляемых на нем услуг для инвалидов¹

Номер строки	Категория инвалидов (вид нарушения)	Вариант организации доступности объекта и предоставляемых на нем услуг ²
1.	Все категории инвалидов	нет

	и маломобильных групп населения ³	
2.	в том числе инвалиды:	
3.	передвигающиеся на креслах-колясках	ДУ
4.	с нарушением опорно-двигательного аппарата	ДУ
5.	с нарушением зрения	нет
6.	с нарушением слуха	нет
7.	с умственными нарушениями	ДУ

¹ С учетом СП 35-101-2001, СП 31-102-99.

² Указывается один из вариантов:

«А» (доступность всех зон и помещений (универсальная);

«Б» (специально выделенные для инвалидов участки и помещения);

«ДУ» (дополнительная помощь сотрудника, услуги на дому, дистанционно);

«Нет» (не организована доступность).

³ Указывается худший из вариантов ответа.

№ п/п	Содержание вопроса	А	Б	ДУ	Нет
1.	Территория, предназначенная для размещения объектов	ДУ	ДУ	ДУ	ДУ
2.	Входы (коляска) и здание	ДУ	ДУ	ДУ	ДУ
3.	Путь (чужой) движения внутри здания, включая путь эвакуации	ДУ	ДУ	ДУ	ДУ
4.	Зона парковки маломобильных средств (пешеходы)	ДУ	ДУ	ДУ	ДУ
5.	Помещения (объекты)	ДУ	ДУ	ДУ	ДУ
6.	Система информации и связи (на всех этажах)	ДУ	ДУ	ДУ	ДУ
7.	Путь движения к объекту (от остановки транспорта)	ДУ	ДУ	ДУ	ДУ
8.	Все зоны и участки ⁴	ДУ	ДУ	ДУ	ДУ

4 Участки:

ДУ – доступно полностью (доступность для маломобильных групп населения и инвалидов);

ДУ – доступно частично (доступность для маломобильных групп населения и инвалидов);

ДУ – доступна услуга (организованная помощь сотрудников, услуги на дому, дистанционно, видеодистанционно, и т.д.);

нет – недоступно (не предусмотрена для посещения маломобильными группами населения).

3.4. Состояние доступности основных структурно-функциональных зон объекта

Номер строки	Основные структурно-функциональные зоны объекта	Состояние доступности объекта для основных категорий инвалидов ⁴					
		К (для передвигающихся на креслах- колясках)	О (с нарушениями опорно- двигательного аппарата)	С (с нарушениями зрения)	Г (с нарушениями слуха)	У (с умственными нарушениями)	Для всех категорий маломобильных групп населения ⁵
1.	Территория, прилегающая к зданию (участок)	ДЧ	ДЧ	ДУ	ДП	ДУ	ДУ
2.	Вход (входы) в здание	ДП	ДП	ДП	ДУ	ДУ	ДУ
3.	Путь (пути) движения внутри здания, включая пути эвакуации	ДЧ	ДЧ	ДУ	ДУ	ДУ	ДУ
4.	Зона целевого назначения здания (целевого посещения объекта)	ДУ	ДУ	ДУ	ДУ	ДУ	ДУ
5.	Санитарно-гигиенические помещения	ДЧ	ДЧ	ДУ	ДП	ДУ	ДУ
6.	Система информации и связи (на всех зонах)	ДП	ДП	ДУ	ДУ	ДУ	ДУ
7.	Пути движения к объекту (от остановки транспорта)	ДУ	ДУ	НЕТ	НЕТ	ДУ	НЕТ
8.	Все зоны и участки ⁵	ДУ	ДУ	НЕТ	НЕТ	ДУ	НЕТ

⁴ Указывается:

ДП – доступно полностью (доступность для всех категорий инвалидов и других маломобильных групп населения);

ДЧ – доступно частично (достигаемость мест целевого назначения для отдельных категорий инвалидов);

ДУ – доступно условно (организация помощи сотрудниками организации или иной альтернативной формы обслуживания (на дому, дистанционно, иное));

нет – недоступно (не предназначен для посещения инвалидами и другими маломобильными группами населения).

⁵ Указывается худший из вариантов ответа.

3.5. Итоговое заключение о состоянии доступности объекта и предоставляемых на нем услуг:

4. Управленческое решение

4.1. Рекомендации по адаптации основных структурно-функциональных зон объекта:

Номер строки	Основные структурно-функциональные зоны объекта	Рекомендации по адаптации объекта (вид работы) ^б			
		не нуждается (доступ обеспечен)	ремонт (текущий, капитальный), оснащение оборудованием	индивидуальное решение с техническими средствами реабилитации	технические решения невозможны – организация альтернативной формы обслуживания
1.	Территория, прилегающая к зданию (участок)		Выделение стоянки автотранспортных средств для инвалидов		
2.	Вход (входы) в здание	Доступ обеспечен	Пандус перекатной		
3.	Путь (пути) движения внутри здания, включая пути эвакуации		С нарушением зрения – звуковой сигнал. С нарушением слуха – цветовая разметка в коридорах.		
4.	Зона целевого назначения здания (целевого посещения объекта)	Доступно условно			
5.	Санитарно-гигиенические помещения	Доступ обеспечен	Оснащение тактильными пиктограммами с азбукой Брайля, противоскользящими лентами		

Номер строки	Основные структурно-функциональные зоны объекта	Рекомендации по адаптации объекта (вид работы) ^б			
		не нуждается (доступ обеспечен)	ремонт (текущий, капитальный), оснащение оборудованием	индивидуальное решение с техническими средствами реабилитации	технические решения невозможны – организация альтернативной формы обслуживания
6.	Система информации и связи (на всех зонах)		Установка звукового маяка		
7.	Пути движения к объекту (от остановки транспорта)			Обращение в МКУ «Благоустройство и ЖКХ»	Установка визуальной информации невозможна силами ДОО
8.	Все зоны и участки		По мере поступления финансирования		

^б Указываются конкретные рекомендации по каждой структурно-функциональной зоне.

4.2. Период проведения работ: 2025-2030 гг.


в рамках исполнения (указать наименование программы или плана мероприятий по адаптации основных структурно-функциональных зон объекта):


План мероприятий (Дорожная карта) по повышению значений показателей доступности для инвалидов БМАДОУ «Детский сад № 27» и предоставляемых в нем услуг.


4.3. Ожидаемый результат (по состоянию доступности объекта) после выполнения работ по адаптации основных структурно-функциональных зон объекта:

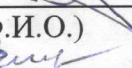
Доступен условно для всех.

5. Паспорт доступности объекта социальной инфраструктуры и предоставляемых на нем услуг (далее – Паспорт доступности объекта) разработан комиссией по проведению обследования и паспортизации объекта социальной инфраструктуры и предоставляемых на нем услуг (далее – Комиссия):

Председатель Комиссии: Казанцева Е.О. / 
(подпись/Ф.И.О.)

Члены Комиссии: Клещева Д.А. / 
(подпись/Ф.И.О.)

Гордеева О.А. / 
(подпись/Ф.И.О.)

Бабурин А.О. / 
(подпись/Ф.И.О.)

6. Копия Паспорта доступности объекта направлена 18.06.2024г.
(дата)

в _Управление социальной политики Министерства социальной политики Свердловской области № 24

(наименование территориального отраслевого исполнительного органа государственной власти Свердловской области – управления социальной политики Министерства социальной политики Свердловской области)

для размещения информации о состоянии доступности объекта социальной инфраструктуры и предоставляемых на нем услуг для инвалидов и других маломобильных групп населения Свердловской области в автоматизированной информационной системе «Доступная среда Свердловской области» в информационно-телекоммуникационной сети «Интернет».

**ДОКУМЕНТ ПОДПИСАН
ЭЛЕКТРОННОЙ ПОДПИСЬЮ**

СВЕДЕНИЯ О СЕРТИФИКАТЕ ЭП

Сертификат 651630489533221723568905051781519580762169777224

Владелец Казанцева Екатерина Олеговна

Действителен с 11.07.2024 по 11.07.2025